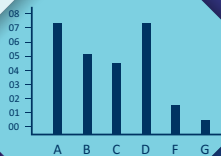
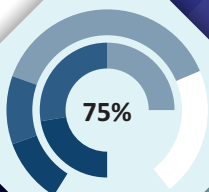




PREFEITURA DE
ARACAJU
CIDADE HUMANA, INTELIGENTE E CRIATIVA

ARACAJU EM DADOS 2020



SEPLOG

Secretaria Municipal do Planejamento,
Orçamento e Gestão



PREFEITURA MUNICIPAL DE ARACAJU
Secretaria Municipal do Planejamento, Orçamento e Gestão

PODER EXECUTIVO

EDVALDO NOGUEIRA

Prefeito Municipal



PREFEITURA DE

ARACAJU

CIDADE HUMANA, INTELIGENTE E CRIATIVA



PREFEITURA MUNICIPAL DE ARACAJU
Secretaria Municipal do Planejamento, Orçamento e Gestão

Secretaria Municipal do Planejamento, Orçamento e Gestão

AUGUSTO FÁBIO OLIVEIRA DOS SANTOS

Secretário Municipal do Planejamento, Orçamento e Gestão - SEPLOG

ANA CARLA MACHADO SILVA

Assessoria de Captação de Recursos - ASCAP

MARINA DE SOUZA LOPES SANTOS

Assessoria de Comunicação - ASCOM

WILSON BARRETO LEITE

Assessoria Técnica - ASTEC

KARINA CALASANS DO NASCIMENTO

Central de Compras e Licitações - CCL

FERNANDA FEITOSA MOURA

Coordenadoria-Geral de Gestão de Pessoal - CGGP

MARIANNA MARTINS ALBUQUERQUE

Coordenadoria-Geral de Desenvolvimento Urbano - COGEDURB

JOSÉ LEILTON DE ALMEIDA

Coordenadoria-Geral de Orçamento - COGEOR

PATRÍCIA SANTA BÁRBARA DOS SANTOS

Coordenadoria-Geral de Planejamento - COGEPLAN



PREFEITURA MUNICIPAL DE ARACAJU
Secretaria Municipal do Planejamento, Orçamento e Gestão

Secretaria Municipal do Planejamento, Orçamento e Gestão

CLAUDIO LUIZ DA SILVA

Coordenadoria-Geral de Tecnologia da Informação - COGETIN

WILSON DOS SANTOS

Departamento de Administração e Finanças - DAF

JOSÉ CARLOS NASCIMENTO

Departamento Central de Patrimônio do Município - DCPM

MICHELE LEMOS RIBEIRO ALVES

Departamento de Programas e Projetos Especiais - DPE

JOÃO BOSCO ROLEMBERG CORTES

Escola de Governo e Administração Pública - ESGAP

ADRIANO BEZERRA BISPO

Gabinete do Secretário - GS

ENTIDADE VINCULADA DA ADMINISTRAÇÃO INDIRETA

MARIA AVILETE RAMALHO

Instituto de Previdência do Município de Aracaju - AJUPREV



PREFEITURA MUNICIPAL DE ARACAJU
Secretaria Municipal do Planejamento, Orçamento e Gestão

EQUIPE TÉCNICA

AILANE SANTOS SANTANA

GUSTAVO ADOLFO DA FRAGA RAMOS VIEIRA

JESUS PERCILHANA DA SILVEIRA VIEIRA

PATRÍCIA SANTA BÁRBARA DOS SANTOS



PREFEITURA MUNICIPAL DE ARACAJU
Secretaria Municipal do Planejamento, Orçamento e Gestão

SIGLAS

- ANATEL** - Agência Nacional de Telecomunicações
- CLP** - Centro de Liderança Pública
- CNES** - Cadastro Nacional dos Estabelecimentos de Saúde do Brasil
- CODISE** - Companhia de Desenvolvimento Econômico de Sergipe
- COGEPLAN** - Coordenadoria-Geral de Planejamento
- COGEOR** - Coordenadoria-Geral de Orçamento
- DATASUS** - Departamento de Informação do Sistema Único de Saúde do Brasil
- DESO** - Companhia de Saneamento de Sergipe
- DIEESE** - Departamento Intersindical de Estatística e Estudos Socioeconômicos
- EPE** - Empresa de Pesquisa Energética
- FUNCAJU** - Fundação Cultural Cidade de Aracaju
- IBGE** - Instituto Brasileiro de Geografia e Estatística
- IDEB** - Índice de Desenvolvimento da Educação Básica
- INEP** - Instituto Nacional de Estudos e Pesquisas Educacionais
- INSS** - Instituto Nacional de Seguridade Social
- JUCESE** - Junta Comercial do Estado de Sergipe
- MEC** - Ministério da Educação
- PMA** - Prefeitura Municipal de Aracaju
- PNADc** - Pesquisa Nacional por Amostra de Domicílios Contínua
- SECEX** - Secretaria de Comércio Exterior
- SEMED** - Secretaria Municipal de Educação
- SEMFAS** - Secretaria Municipal da Família e da Assistência Social
- SEPMOP** - Secretaria Municipal do Planejamento, Orçamento e Gestão
- SMS** - Secretaria Municipal da Saúde
- SMTT** - Superintendência Municipal de Transporte e Trânsito
- TRE** - Tribunal Regional Eleitoral



PREFEITURA MUNICIPAL DE ARACAJU
Secretaria Municipal do Planejamento, Orçamento e Gestão

APRESENTAÇÃO

A Prefeitura Municipal de Aracaju, através da Secretaria Municipal do Planejamento, Orçamento e Gestão apresenta a quarta edição do “Aracaju em Dados”, importante documento que disponibiliza, para a sociedade aracajuana, uma síntese dos principais índices referentes à: educação, saúde, infraestrutura, população, trabalho e rendimento, previdência e assistência social, participação política, justiça, segurança, cultura e outros.

O documento fica disponibilizado no Portal da Transparência da Administração, possibilita aos cidadãos e visitantes uma rápida conferência dos dados estatísticos da cidade.

Permitirá aos estudantes, também, usá-lo como fonte de pesquisa, assim como aos gestores utilizá-lo para implementação de projetos de melhoria da qualidade de vida dos municípios.

Aracaju, 2020



PREFEITURA MUNICIPAL DE ARACAJU
Secretaria Municipal do Planejamento, Orçamento e Gestão

SUMÁRIO

1 – Conheça mais sobre Aracaju	9
1.1 – Etimologia	9
1.2 – Pontos Turísticos	9
1.3 – Centro Histórico	9
1.4 – Feriados Municipais	10
1.5 – Gastronomia	10
1.6 – Estádios	11
1.7 – Praias	11
1.7.1 – Oceânicas	11
1.7.2 – Fluviais	11
1.8 – Rios	12
2 – Índice de Condição de Vida – ICV	12
3 – Aracaju por Região Educacional	14
4 – Aracaju em Dados Numéricos	15
4.1 – Indicadores de Desenvolvimento Humano e Social	15
4.2 – População	15
4.3 – Educação	16
4.4 – Saúde	17
4.5 – Trabalho e Rendimento	17
4.6 – Previdência Social	17
4.7 – Participação Política e Social	17
4.8 – Perfil do Eleitor Aracajuano	18
4.9 – Segurança Pública - Acidentes de Trânsito	18
4.10 – Cultura	19
4.11 – Energia Elétrica - Sergipe	19
4.12 – Habitação	20
4.13 – Saneamento - Dados 2019	20
4.14 – Produto Interno Bruto	21
4.15 – Indústria e Comércio	21
4.16 – Comércio Exterior	21
4.17 – Transporte	21
4.18 – Comunicação	22
4.19 – Preços	22
4.20 – Finanças Públicas do Município	22
4.21 – Ranking de Competitividade dos Municípios - RCM	23
5 – Gráficos	24
5.1 – Evolução da População	24
5.2 – Matrículas Escolares	24
5.3 – Finanças Públicas	25



PREFEITURA MUNICIPAL DE ARACAJU

Secretaria Municipal do Planejamento, Orçamento e Gestão

1 – Conheça mais sobre Aracaju

1.1 – Etimologia

Aracaju - Capital do Estado de Sergipe. Do Tupi-Guarani *Arákaiu*.

Ará / Papagaio e *Akaiu* /Cajueiro = Cajueiro dos Papagaios.

1.2 – Pontos Turísticos

Arcos da Orla de Atalaia - *Praia de Atalaia*;

Casa de Ciência e Tecnologia de Aracaju - CCTECA (*Parque da Sementeira*);

Centro Cultural de Aracaju - *Praça General Valadão*;

Centro de Arte e Cultura J.Inácio - *Orla de Atalaia*;

Centro de Artesanato Chica Chaves - *Bairro Industrial*;

Centro de Turismo - *Praça Olímpio Campos*;

Colina do Santo Antônio - *Bairro Santo Antônio*;

Feira do Turista - *Orla de Atalaia*;

Mirante da 13 de Julho;

Monumento aos Formadores de Nacionalidade - *Orla de Atalaia*;

Oceanário - Projeto TAMAR - *Orla de Atalaia*;

Orla Por do Sol - Mosqueiro - *Zona de Expansão*;

Orlinha do Bairro Industrial;

Parque da Cidade (Zoológico, Teleférico) - *Bairro Industrial*;

Parque da Sementeira - *Avenida Jornalista Santos Santana*;

Parque dos Cajueiros - *Avenida Beira Mar*;

Passarela do Caranguejo - *Orla de Atalaia*.

1.3 – Centro Histórico

Catedral Metropolitana - *Parque Teófilo Dantas*;

Coreto - *Praça Fausto Cardoso*;

Escola do Legislativo Seixas Dória - *Praça Fausto Cardoso*;

Espaço Zé Peixe - *Av. Rio Branco*;



PREFEITURA MUNICIPAL DE ARACAJU

Secretaria Municipal do Planejamento, Orçamento e Gestão

Galeria de Artes Álvaro Santos - *Parque Teófilo Dantas*;
Igreja São Salvador - *Rua Laranjeiras*;
Largo da Gente Sergipana - *Avenida Ivo do Prado*;
Mercados Centrais;
Museu da Gente Sergipana - *Bairro Centro*;
Museu Galdino Bicho (Instituto Histórico e Geográfico) - *Rua Itabaianinha*;
Palácio Museu Olímpio Campos - *Praça Fausto Cardoso*;
Ponte do Imperador - *Avenida Ivo do Prado*.

1.4 – Feriados Municipais

17 de Março - Aniversário de Aracaju

24 de Junho - Dia de São João

08 de Dezembro - Padroeira de Aracaju (Nossa Senhora da Conceição).

1.5 – Gastronomia

Amendoim Cozido;

Aratu;

Batida de Coco;

Beiju de Tapioca;

Caju e seus derivados;

Caldos de Frutos do Mar;

Caranguejo (Caranguejada, Casquinha de Caranguejo);

Chapa Mista (Frutos do Mar e Legumes);

Cocada;

Cuscuz com Carne do Sol;

Escondidinho de Carne do Sol ou Charque (Macaxeira ao forno);

Feijoada Sergipana;

Frutas: Graviola, Jaca, Mangaba, Pitomba;

Guaiamum;

Mariscada;



PREFEITURA MUNICIPAL DE ARACAJU

Secretaria Municipal do Planejamento, Orçamento e Gestão

Moqueca de Camarão;
Pitú com Pirão;
Pizza de Charque;
Sorvete de Tapioca;
Surubim na Brasa.

1.6 – Estádios

Estádio João Hora de Oliveira;
Estádio Lourival Baptista - Arena Batistão;
Estádio Proletário Sabino Ribeiro.

1.7 – Praias

1.7.1 – Oceânicas

Aruana;
Atalaia;
Croa do Gorê;
Coroa do Meio;
Dos Artistas;
Havaizinho;
Ilha dos Namorados;
Mosqueiro;
Náufragos;
Refúgio;
Robalo;
Viral

1.7.2 – Fluviais

Bico do Pato;
Crôa do Gorê;



PREFEITURA MUNICIPAL DE ARACAJU

Secretaria Municipal do Planejamento, Orçamento e Gestão

Orla Pôr do Sol;
Praia Formosa;
Prainha do Bairro Industrial.

1.8 – Rios

Poxim;
Sergipe;
Vaza Barris.

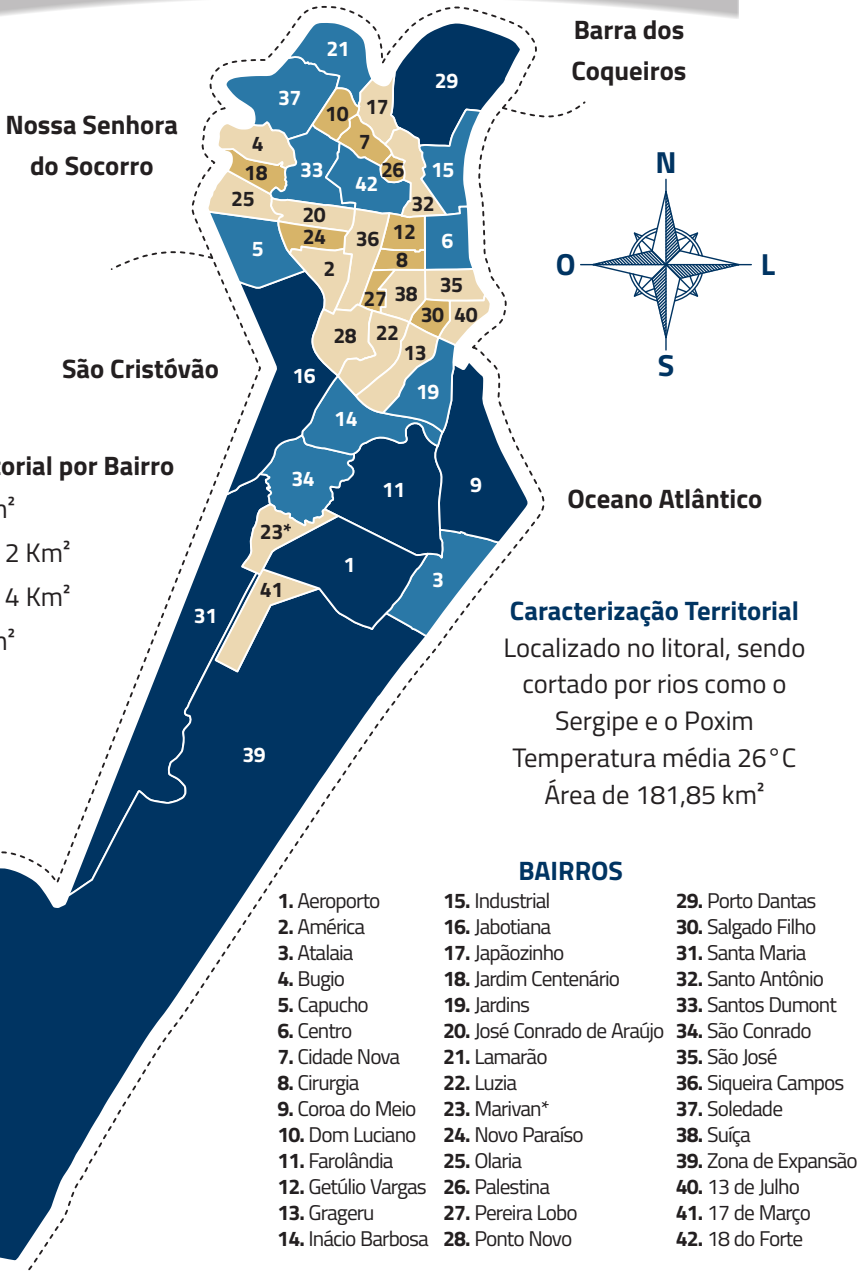
2 – Índice de Condição de Vida – ICV

A elaboração do Índice de Condição de Vida (ICV) para cada bairro foi realizada pela equipe da Revista de Saúde Pública, a partir dos dados demográficos do censo de 2010 do Instituto Brasileiro de Geografia e Estatística (IBGE). Foram utilizados cinco indicadores relativos às variáveis de condições de vida. Dois indicadores foram excluídos por não apresentarem diferença estatística significativa entre os bairros: média de moradores por domicílio e porcentagem de domicílios ligados à rede de abastecimento de água. Três indicadores foram utilizados representando educação, renda e moradia: proporção de pessoas não alfabetizadas responsáveis pelo domicílio; proporção de domicílios com menos de 1/4 salário mínimo per capita; e proporção de domicílios em aglomerado subnormal.

O ICV foi estabelecido para cada bairro, a partir dos citados indicadores. A ordenação dos escores permitiu que cada bairro fosse agrupado em quatro estratos (quartis), constituídos por áreas relativamente homogêneas de condições de vida segundo escore final: 'elevado' (3-24), 'intermediário' (25-44), 'baixo' (45-60) e 'muito baixo' (62-90).



PREFEITURA MUNICIPAL DE ARACAJU
Secretaria Municipal do Planejamento, Orçamento e Gestão





PREFEITURA MUNICIPAL DE ARACAJU

Secretaria Municipal do Planejamento, Orçamento e Gestão

3 – Aracaju por Região Educacional

O Município de Aracaju, no que se refere à educação, tem seus bairros agrupados em 8 regionais, como representa o Mapa.

1ª Região (4 Bairros)

Lamarão
Soledade
Bugio
Santos Dumont

2ª Região (6 Bairros)

Porto Dantas
Japãozinho
Dom Luciano
Cidade Nova
Palestina
18 do Forte

3ª Região (5 Bairros)

Jardim Centenário
Olaria
Capucho
Novo Paraíso
América

4ª Região (4 Bairros)

José Conrado de Araújo
Siqueira Campos
Getúlio Vargas
Cirurgia

5ª Região (8 Bairros)

Santo Antônio
Industrial
Centro
São José
Suíça
Pereira lobo
Ponto novo
Jabotiana

6ª Região (9 Bairros)

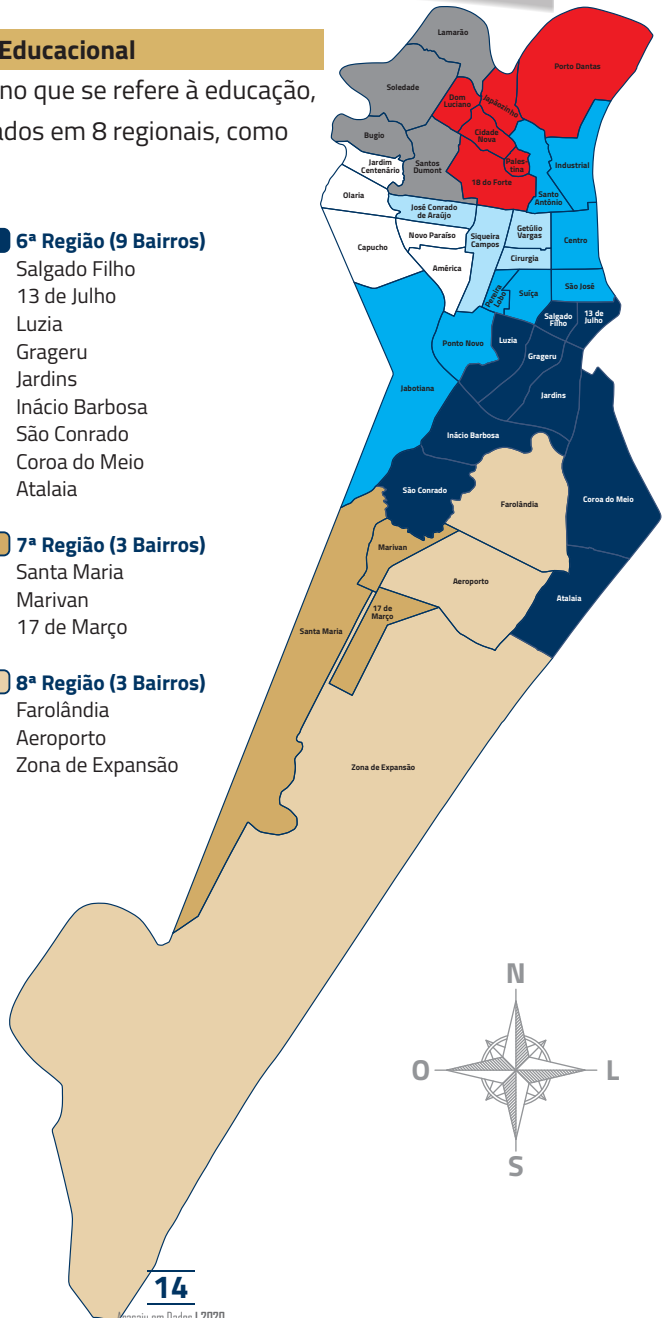
Salgado Filho
13 de Julho
Luzia
Grageru
Jardins
Inácio Barbosa
São Conrado
Coroa do Meio
Atalaia

7ª Região (3 Bairros)

Santa Maria
Marivan
17 de Março

8ª Região (3 Bairros)

Farolândia
Aeroporto
Zona de Expansão





PREFEITURA MUNICIPAL DE ARACAJU

Secretaria Municipal do Planejamento, Orçamento e Gestão

4 – Aracaju em Dados Numéricos

4.1 – Indicadores de Desenvolvimento Humano e Social

Total de Famílias Beneficiadas com Bolsa Família	33.365
Benefício Médio Mensal por Família no Programa Bolsa Família (R\$)	134,55
Valor Total Repassado no Programa Bolsa Família (R\$)	4.489.243,00
Pessoas em situação de Pobreza / Extrema Pobreza	71.695
Proporção de Pobreza / Extrema Pobreza (%)	10,74%
Índice de Desenvolvimento Humano Municipal - IDHM - 2010	0,770

Fonte: PMA/SEMFAS/

4.2 – População

População Total	667.781
Homens	303.763
Mulheres	364.018
Taxa de Urbanização (%)	100%
Densidade Demográfica (hab/Km ²)	3.671,95
Expectativa de Vida (anos)	73,4
População de 0 a 4 anos (%)	4,6%
Mortalidade até 5 anos de idade (%)	15,3%
Índice de Envelhecimento (%)	18,3%
Razão de Dependência (%)	57,9%
Taxa de Fecundidade (%)	1,8%
Razão de Sexo (%)	83,4%
Proporção de Idosos (%)	18,3%

Fonte: IBGE/Pnad Contínua 4º Trimestre 2020



PREFEITURA MUNICIPAL DE ARACAJU

Secretaria Municipal do Planejamento, Orçamento e Gestão

4.3 – Educação

Taxa de Analfabetismo (15 anos e mais) (%) 6,0%

Crianças de 6 a 14 anos que não freqüentam escola (%) 2,8%

Educação Básica

Matrícula Educação Infantil 16.370

Matrícula Ensino Fundamental 74.349

Matrícula Ensino Médio 22.159

Estabelecimentos Públicos 155

Estabelecimentos Particulares 148

Educação Fundamental

Taxa de Aprovação - Anos Iniciais 97,7

Taxa de Aprovação - Anos Finais 98,2

Taxa de Reprovação - Anos Iniciais 0,7

Taxa de Reprovação - Anos Finais 0,9

Taxa de Abandono - Anos Iniciais 1,6

Taxa de Abandono - Anos Finais 0,9

Taxa de Distorção de Idade/Série 21,3

IDEB - Anos Iniciais - Rede Municipal 4,8

IDEB - Anos Finais - Rede Municipal 3,9

IDEB - Anos Iniciais - Rede Estadual 5

IDEB - Anos Finais - Rede Estadual 3,6

Ensino Médio

Taxa de Aprovação - Anos Iniciais 98,7

Taxa de Reprovação - Anos Iniciais 0,5

Taxa de Abandono - Anos Iniciais 0,8

Taxa de Distorção de Idade/Série 29,6

Fonte: MEC/INEP/SEMED



PREFEITURA MUNICIPAL DE ARACAJU

Secretaria Municipal do Planejamento, Orçamento e Gestão

4.4 – Saúde

Hospitais Públicos	5
Unidade de Pronto Atendimento - UPAs	45
Estabelecimentos de Saúde	2.563
Índice Lira (%)	0,9%
Nascidos Vivos - Nascimento Residência da Mãe	8.257
Razão da Mortalidade Materna	86,2/100.000 Nascidos Vivos
Taxa de Mortalidade Infantil até 1 ano	17,1/1.000 Nascidos Vivos
Taxa de Mortalidade Infantil até 5 anos	18,53/1.000 Nascidos Vivos

Fonte: PMA/SMS e CNES

4.5 – Trabalho e Rendimento

População Economicamente Ativa (10 anos ou mais)	304.960
População Ativa Desocupada	61.910
Renda Per Capita (Sergipe)	R\$ 1.028,00
Proporção de Pessoas com Baixa Renda	2,27
Taxa de Desocupação	20,30
Rendimento Médio Mensal	R\$ 2.751,65

Fonte: IBGE/PNAD Continua 4º Trimestre 2020

4.6 – Previdência Social

Número de Benefícios Ativos	112.825
Valor Líquido dos Benefícios Emitidos	R\$ 2.054.918.158,00

Fonte: INSS/Secretaria de Previdência

4.7 – Participação Política e Social

Eleitores	403.384
Seções	1.268
Zonas	3

Fonte: TRE-SE



PREFEITURA MUNICIPAL DE ARACAJU
Secretaria Municipal do Planejamento, Orçamento e Gestão

4.8 – Perfil do Eleitor Aracajuano

Faixa Etária	Masculino	Feminino	Total	%
16 anos	91	76	167	0,04%
17 anos	442	486	928	0,23%
18 a 20 anos	7.645	8.109	15.754	3,91%
21 a 24 anos	16.082	17.045	33.127	8,21%
25 a 34 anos	39.750	45.548	85.298	21,15%
35 a 44 anos	41.470	51.250	92.720	22,99%
45 a 59 anos	45.197	58.675	103.872	25,75%
60 a 69 anos	18.093	24.692	42.785	10,61%
70 a 79 anos	9.024	13.251	22.275	5,52%
Superior a 79 anos	2.323	4.135	6.458	1,60%
Total	180.117	223.267	403.384	100,00%

Fonte: TRE/SE

4.9 – Segurança Pública - Acidentes de Trânsito

Acidentes de Trânsito em Aracaju	3.626
Acidentes com Vítimas Fatais	44
Acidentes com automóveis e veículos pesados	2.934
Acidentes com Ciclomotores, motocicletas...	1.388
Acidentes com Pedestres	77
Acidentes com Ciclistas	4
Crimes Violentos Letais Intencionais - CVLI - 2019	172
Homicídio Doloso - 2019	170
Latrocínio - 2019	2
Lesão Corporal Seguida de Morte - 2019	0
Mortes Violentas Intencionais - MVI - 2019	209
Roubos e Furtos de Veículos - 2019	956
Roubos de Veículos - 2019	646
Furtos de Veículos - 2019	310

Fonte: SMTT e Anuário Brasileiro de Segurança



PREFEITURA MUNICIPAL DE ARACAJU

Secretaria Municipal do Planejamento, Orçamento e Gestão

4.10 – Cultura

Bibliotecas Públicas	4
Teatros	3
Orquestras	3
Grupos de Teatro	11
Salas de Cinema	21
Museus	7

Fonte: FUNCAJU

4.11 – Energia Elétrica - Sergipe

Consumo de Energia Elétrica (mwh) 3.638

Residencial	1.282
Industrial	1.045
Comercial	575
Rural	140
Prédios Públicos	126
Iluminação Pública + Outros	470

Número de Consumidores 941.430

Residencial	848.690
Industrial	1.122
Comercial	53.917
Rural	28.152
Prédios Públicos	6.792
Iluminação Pública + Outros	2.757

Fonte: EPE



PREFEITURA MUNICIPAL DE ARACAJU
Secretaria Municipal do Planejamento, Orçamento e Gestão

4.12 – Habitação

Domicílios Particulares Permanentes - 2010	169.503
Média de Moradores por Domicílio - 2010	3,29
Energia Elétrica Residencial	848.690
Energia Elétrica Comercial	53.917
Energia Elétrica Industrial	1.122
Energia Elétrica Iluminação Pública	971
Energia Elétrica Outros	36.730
Telefones Fixos	152.027
Telefones Móveis	1.030.745
Internet Banda Larga	142.601
TV por Assinatura	38.288

Fonte: IBGE e Anatel

4.13 – Saneamento - Dados 2019

Ligação de Esgoto

Residencial	119.633
Comercial	10.164
Industrial	41
Pública	417

Economia de Esgoto

Residencial	144.796
Comercial	13.279
Industrial	41
Pública	475

Volume de Água (M)

Produzido	61.293.360
Consumido	40.496.270
Faturado	41.632.640

Volume de Esgoto (M)

Produzido	25.791.288
Consumido	25.791.288
Faturado	21.492.740

Fonte: IBGE e Anatel



PREFEITURA MUNICIPAL DE ARACAJU
Secretaria Municipal do Planejamento, Orçamento e Gestão

4.14 – Produto Interno Bruto

PIB a preços de mercado (R\$/mil)	17.276.300,79
PIB <i>per capita</i> (R\$)	26.622,38
Indústria (%)	12,37%
Agropecuária (%)	0,02%
Serviços (%)	57,39%

Fonte: IBGE

4.15 – Indústria e Comércio

Empresas Industriais Ativas	70
Estabelecimentos Comerciais	16.367

Fonte: Codise e Jucese

4.16 – Comércio Exterior

Saldo da Balança Comercial (U\$ FOB)	-14.032.855,00
Exportação (U\$ FOB)	1.767.372,00
Importação (U\$ FOB)	15.800.227,00

Fonte: Secex - 2º semestre 2020

4.17 – Transporte - 1/2

Frota de Veículos	321.348
Automóvel	176.878
Caminhão	6.029
Caminhão Trator	876
Caminhonete	20.837
Camionetas	12.059
Ciclomotor e Outros	5.925
Micro-ônibus	1.105
Motocicleta	66.049
Motoneta	11.875



PREFEITURA MUNICIPAL DE ARACAJU
Secretaria Municipal do Planejamento, Orçamento e Gestão

4.17 – Transporte - 2/2

Ônibus	2.653
Reboque e semi-reboque	11.980
Tratores	101
Utilitário	4.723
Outros	107

Fonte: IBGE

4.18 – Comunicação

Emissora de Rádio AM	2
Emissora de Rádio FM	15
Emissora de TV Aberta	6
Linha Telefônica Fixa - Assinantes	152.027
Linha Telefônica Móvel	1.030.745
Internet Banda Larga	142.601
TV por Assinatura	38.288

Fonte: IBGE e ANATEL

4.19 – Preços

Valor Médio da Cesta Básica	R\$ 453,16
-----------------------------	------------

Fonte: DIEESE

4.20 – Finanças Públicas do Município

Receita Orçamentária	R\$ 2.433.440.472,67
Receitas Correntes	R\$ 1.984.974.020,30
Receita Tributária	R\$ 668.489.426,65
Receitas de Capital	R\$ 151.510.539,19
Despesa Orçamentária	R\$ 2.190.466.736,47
Superávit Orçamentário	R\$ 242.973.736,20

Fonte: PMA/Seplog



PREFEITURA MUNICIPAL DE ARACAJU

Secretaria Municipal do Planejamento, Orçamento e Gestão

4.21 – Ranking de Competitividade dos Municípios - RCM

Município	Aracaju
Nota Geral	47,21
Média Sergipe	40,58
Média Nordeste	40,89
Média Brasil	46,61
Posição Nacional	209º

Fonte: CLP

Notas por Dimensão - RCM

Dimensões	Pilar	Nota Aracaju	Média Sergipe	Média Nordeste	Média Brasil	Posição Nacional
Instituições	Geral	61,69	48,13	49,51	53,97	86
	Sustentabilidade Fiscal	57,14	35,58	39,18	44,77	
	Funcionamento da Máquina Pública	67,76	64,85	63,30	66,24	
Sociedade	Geral	54,14	50,49	53,09	60,48	292
	Acesso à Saúde	60,48	65,32	64,62	65,55	
	Qualidade da Saúde	55,77	48,84	56,87	65,60	
	Acesso à Educação	23,75	21,01	29,58	30,72	
	Qualidade da Educação	42,04	34,34	38,98	51,12	
	Segurança	69,56	73,47	71,89	80,85	
	Saneamento e Meio Ambiente	72,70	62,19	59,53	70,88	
Economia	Geral	32,91	26,4	23,74	28,28	95
	Inserção Econômica	39,15	25,95	26,34	33,89	
	Inovação e Dinamismo Econômico	25,48	20,41	17,32	21,26	
	Capital Humano	27,54	34,12	21,42	20,88	
	Telecomunicações	46,73	30,55	35,56	43,64	

Fonte: CLP

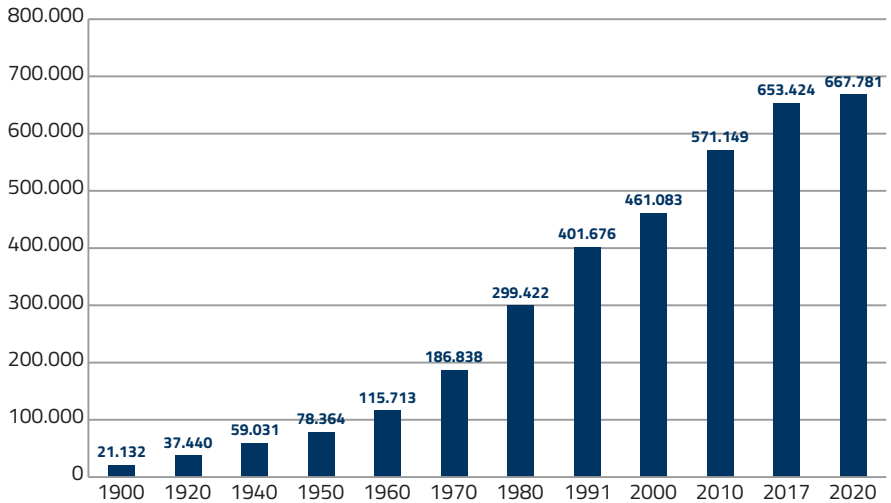


PREFEITURA MUNICIPAL DE ARACAJU

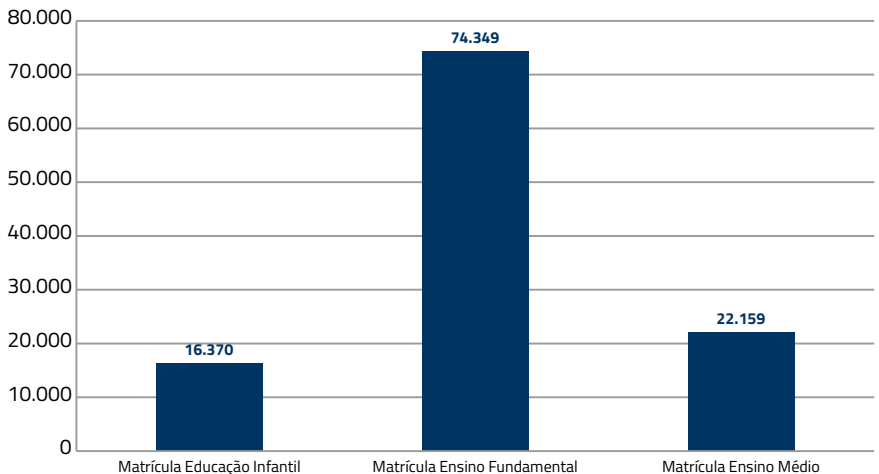
Secretaria Municipal do Planejamento, Orçamento e Gestão

5 – Gráficos

5.1 - Evolução da População



5.2 - Matrículas Escolares

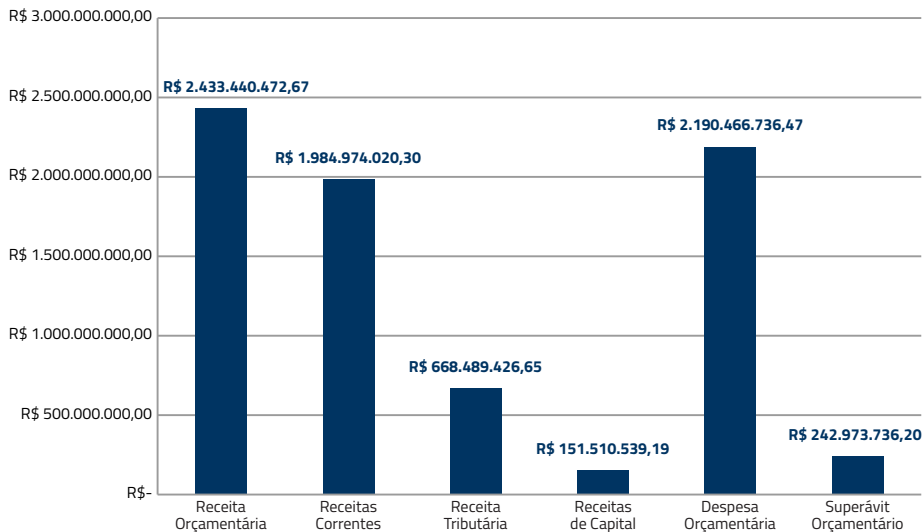




PREFEITURA MUNICIPAL DE ARACAJU

Secretaria Municipal do Planejamento, Orçamento e Gestão

5.3 - Finanças Públicas





SEPMG

Secretaria Municipal do Planejamento, Orçamento e Gestão

MAPA ESTRATÉGICO DA PREFEITURA DE ARACAJU

MISSÃO:

Tornar Aracaju referência em Qualidade de Vida, assegurar a excelência na prestação de serviços e promover o desenvolvimento sustentável onde cidadãos e cidadãs sejam protagonistas

VISÃO:

A cidade de Aracaju assumirá seu papel de protagonismo na construção do bem-estar e da cidadania



EIXOS / FOCOS ESTRATÉGICOS

Tornar Aracaju uma cidade inteligente humana e criativa

Promover o desenvolvimento urbano e econômico sustentáveis

Promover o desenvolvimento humano e social

Garantir a excelência na prestação dos serviços públicos e gestão orientada para resultados, inovação e assegurar protagonismo do munícipe na Gestão e nas Políticas Públicas

VALORES

Inovação

Gestão que promove Resultados

Ética e Transparência

Eficácia, eficiência e efetividade das políticas públicas

Protagonismo do(a) Cidadão(ã)

Tornar Aracaju uma cidade inteligente humana e criativa	1	2	3	4	5
	6	7	8		
	9	10	11	12	13
	14	15	16	17	
Promover o desenvolvimento urbano e econômico sustentáveis					
Promover o desenvolvimento humano e social					
Garantir a excelência na prestação dos serviços públicos e gestão orientada para resultados, inovação e assegurar protagonismo do munícipe na Gestão e nas Políticas Públicas					

Resultados Esperados ao final da Gestão

PREFEITURA MUNICIPAL DE ARACAJU

Centro Administrativo Prefeito Aloisio Campos

Rua Frei Luís Canelo de Noronha, 42, Conj. Costa e Silva - Ponto Novo

CEP: 49097 -270 | Tel: (79) 4009-7910

www.aracaju.se.gov.br