



Nome da praia:

Prai

1. Há Unidade(s) de Conservação (UC) no entorno de até 3 km da praia?  
Não.

*Se sim, informe a seguir a quantidade de UCs:*

*Se sim, especifique abaixo as informações sobre cada UC:*

Nome da UC	Categoria (conforme arts. 8º e 14º da Lei Nº 9.985/2000)

2. A praia possui trecho de Área de Preservação Permanente (APP)?  
Sim.

**Nota** (Código Florestal - Lei n.º 12.651/2012):

*Para os efeitos desta lei, entende-se por APP a área protegida, coberta ou não por vegetação nativa, com a função a paisagem, a estabilidade geológica e a biodiversidade, facilitar o fluxo gênico de fauna e flora, proteger o solo e estabelecidas no art. 4º da referida Lei, como por exemplo restingas, como estabilizadoras de dunas, ou mangueza*

*Se sim, especifique abaixo os tipos de APPs presentes e suas áreas aproximadas em m<sup>2</sup>:*

Extensa faixa de areia preservada que compreende a 6,33km<sup>2</sup> em sua totalidade (Praia dos Artistas à Praia Rasteira isolada em pequenos trechos da praia.

3. A praia possui algum tipo de certificação de qualidade?  
Não.

*Se sim, especifique a seguir esta certificação:*

4. Qual o tipo de orla predominante nesta praia?

C

**Nota (MMA, 2006):**

**Classe A:** baixíssima ocupação, com paisagens com alto grau de originalidade e baixo potencial de poluição, poden São trechos de orla onde a preservação e conservação das características e funções naturais devem ser priorizadas.

**Classe B:** orlas que apresentam de baixo a médio adensamento de construções e população residente, com indícios antropizadas e médio potencial de poluição, podendo incluir orlas de interesse especial. São trechos do litoral onde da qualidade ambiental e os que tragam baixo potencial de impacto, devem ser estimulados.

**Classe C:** apresenta médio a alto adensamento de construções e populações residentes, com paisagens antropizada poluição sanitária, estética, sonora e/ou visual, podendo incluir orlas de interesse especial. São trechos de orla ona aos padrões de qualidade, sendo, portanto, locais com alto potencial impactante, inclusive para seus entornos.

5. A praia possui informações sobre o ambiente, uso responsável e segurança?

Sim.

**Nota:**

Por exemplo, avisos, sinalizações, centro de informações turísticas, materiais digitais e/ou impressos, entre outros.

Encaminhar fotos

Se sim, encaminhe fotos de comprovação via e-mail à SPU ([nugep-spu@planejamento.gov.br](mailto:nugep-spu@planejamento.gov.br)) com o título: "UF\_nome do município\_nome da praia\_5"

6. Há presença de atividades em dissonância com o uso público da praia?

Sim.

**Nota:**

Por exemplo, estacionamento para veículos sobre a faixa de areia, dunas e/ou vegetação de restinga, ocupação não areia por mesas e cadeiras de terceiros, uso da praia por ambulantes e/ou quiosques não autorizados, dentre outrc

Se sim, informe abaixo quais são estas atividades:

Mesas e cadeiras de terceiros, como também ambulantes.

7. O Município desenvolve ações de conscientização e capacitação sobre a problemática do Lixo no Mar pa atuam nesta praia?

Sim.

Se sim, descreva abaixo estas ações:

“Praia linda é praia limpa” é o slogan do projeto que tem por finalidade orientar os banhistas e

8. A praia apresenta ou já apresentou processos de erosão costeira?  
Não.

*Se sim, especifique a seguir a periodicidade e a área da praia mais atingida por estes processos erosivos:*

*Se sim, especifique a seguir o número de pessoas afetadas por estes processos erosivos:*

*Se sim, especifique a seguir o valor, em reais, dos danos materiais decorrentes destes processos erosivos*

9. A praia possui acesso para pedestres?  
Sim.

*Se sim, especifique a seguir a quantidade de acessos para pedestres:*

*Descreva abaixo o tipo de acesso:*

Acesso livre

Acesso direto pela via, calçada próximo a praia

10. A praia possui acesso para portadores de necessidades especiais?  
Sim.

*Descreva abaixo o tipo de acesso:*

5 Passarelas

11. A praia possui acesso para veículos de resgate?  
Sim.

*Se sim, especifique a seguir a quantidade de acessos na praia para veículos de resgate:*

12. Que tipo de estrutura existe para proteger as Áreas de Preservação Permanente (APPs) do pisoteamento por pedestres, ambulantes e demais usuários?

Sim

*Se há outros tipos de estruturas de proteção às APPs, especifique abaixo:*

Passarelas para os pedestres

13. A praia possui estruturas de apoio às atividades de pesca artesanal?

Não.

*Se sim, especifique abaixo o tipo de estrutura presente:*

14. A praia possui guarda-vidas?

Sim. Existem duas bases do Corpo de Bombeiros e uma base móvel da Polícia Militar de SE.

*Se sim, informe a seguir a distância entre as bases operacionais:*

15. Qual a frequência da presença dos guarda-vidas nesta praia?

Diária

*Se há outros tipos de frequência, especifique abaixo:*

16. Há banheiros públicos na área objeto do TAGP?

Sim.

17. Qual o tipo de coleta de resíduos sólidos existente na área objeto do TAGP?

Limpeza mecanizada e manual.

18. Qual a periodicidade da coleta de resíduos sólidos na área objeto do TAGP?

Diária

*Se há outros tipos de periodicidade, especifique abaixo:*

19. Informe abaixo qual o tipo de lixeira utilizada nesta praia.

Papeleiras de material reciclável, PEV'S, caixas coletoras e carrinho coletor (equipes móveis).  
*Encaminhe fotos de comprovação via e-mail à SPU ([nugep-spu@planejamento.gov.br](mailto:nugep-spu@planejamento.gov.br)) com o título: "UF\_*

20. Qual o volume comportado por cada lixeira utilizada nesta praia?

21. A praia possui limpeza mecânica?

Sim.

*Se sim, especifique a seguir o equipamento utilizado:*

Saneadora de praia.

22. A praia possui análises de balneabilidade?

Sim.

23. Qual a periodicidade das análises de balneabilidade nesta praia?

Mensal.

*Se há outros tipos de periodicidade, especifique abaixo:*

24. Qual é a classificação predominante de balneabilidade na praia?

Boa.

**Nota (CETESB):**

**Má:** praias classificadas como impróprias em porcentagem de tempo igual ou superior a 50% do ano.

**Regular:** praias classificadas como impróprias em porcentagem inferior a 50% do ano.

**Boa:** praias próprias em 100% do ano, exceto as classificadas como excelentes em 100% do ano.

**Ótima:** praias classificadas como excelentes 100% do ano.

25. O Município realiza alguma ação para melhoria na qualidade da água para banho desta praia?  
Sim. Projeto Praia Limpa.

*Se sim, especifique a seguir quais são estas ações:*

As ações são realizadas quinzenalmente e culminam em eventos e ações realizados diretamente na faixa Mobilizada a participar de ações de limpeza simbólica.

26. As informações de balneabilidade são disponibilizadas na praia aos usuários?  
Sim

*Se sim, especifique abaixo como é feita esta disponibilização:*

A disponibilização da informação é feita através de veículos de comunicação e pelo site da Adema.

27. Qual a largura média da faixa de areia nesta praia?
28. Qual a estimativa do número de usuários/banhistas na praia em um dia na **baixa temporada**?
29. Qual a estimativa do número de usuários/banhistas na praia em um dia na **alta temporada**?
30. Qual a densidade de ocupação média da faixa de areia nesta praia durante a alta temporada?

**Nota (EMBRATUR, 1975):**

**Categoria A:** acima de 15m<sup>2</sup> por banhista.

*Pouco densa, geralmente recebe equipamentos de alta categoria. Praias comumente de pequeno porte e beleza ini*

**Categoria B:** de 6 a 15 m<sup>2</sup> por banhista.

*Densidade ocupacional média, permitindo maior flexibilidade na ocupação da área.*

**Categoria C:** até 5 m<sup>2</sup> por banhista.

*Praias destinadas à ocupação em massa. Geralmente possuem grandes extensões e estão localizadas nas proximid*

31. Nesta praia, área de bem de uso comum do povo, existem **quiosques e/ou barracas fixas ou estruturas**  
Sim

Se sim, o Município autorizou estes usos?

Não

Se sim, especifique abaixo as informações sobre estas autorizações:

Estrutura	Data de início e fim da permanência na praia
Barracas tubulares/metálicas	
Quiosques de coco	
barracas de comidas típicas/ artesanato	
Quiosque de Lanche	
Barracas de tapioca	
Restaurantes	
Sorveterias	
Salão de Festa	
Agência de Turismo	

32. Neste ano, o Município permitiu o uso desta praia, área de bem de uso comum do povo, **por estruturas para a prática de esportes, apresentações, práticas religiosas ou similares?**

Sim

Se sim, especifique abaixo as informações sobre estas permissões:

Estrutura	Data de início e fim da permanência na praia
Arena para apresentações onerosa	
Arena para a prática de esportes onerosa	
Arena para realização de feiras de artesanato onerosa	
Arena para apresentações gratuita	
Arena para a prática de esportes gratuita	
Arena para práticas religiosas gratuita	
Palanque para distribuição de informação	
Arena para realização de feiras de artesanato gratuita	

**Nota:**

Se houver necessidade de mais espaço para preenchimento, encaminhe tabela com as mesmas informações via e-mail com o título: "UF\_nome do município\_nome da praia\_32"

33. Neste ano, o Município autorizou o uso desta praia, área de bem de uso comum do povo, **por estrutura**

Sim

**Nota:**

Por exemplo, tendas para aluguel de cadeiras e/ou guardas-sol, dentre outros.

Se sim, especifique abaixo as informações sobre estas permissões:

Estrutura	Data de início e fim da permanência na praia
Food Trucks	
Parques infantis	
box/mesas	
carrinhos de lanche	

**Nota:**

Se houver necessidade de mais espaço para preenchimento, encaminhe tabela com as mesmas informações via e-mail com o título: "UF\_nome do município\_nome da praia\_33"

34. Neste ano, o Município autorizou a construção de infraestruturas, tais como: banheiros, centros de visitação pública, dentre outros na área objeto do TAGP desta praia?  
Não.

Se sim, especifique abaixo as informações sobre estas construções:

Construções	Quantidade	

**Nota:**

Se houver necessidade de mais espaço para preenchimento, encaminhe tabela com as mesmas informações via e-mail com o título: "UF\_nome do município\_nome da praia\_34"

Encaminhe um croqui simples da praia, por exemplo, uma imagem com visualização aérea, contendo a lista das estruturas listadas nos indicadores 30 a 33 via e-mail à SPU ([nugsp-spu@planejamento.gov.br](mailto:nugsp-spu@planejamento.gov.br)) com o título: "UF\_nome do município\_nome da praia\_número do indicador"

35. Neste ano, foram realizadas obras de infraestrutura urbana, turística ou de interesse social na área objeto do TAGP desta praia?  
Não.

Se sim, especifique abaixo as informações sobre estas obras:

Obra	Finalidade	Quantidade



**Nota:**

Se houver necessidade de mais espaço para preenchimento, encaminhe tabela com as mesmas informações via e-n com o título: "UF\_nome do município\_nome da praia\_35"

36. Existem autorizações vigentes para a atuação de ambulantes na praia?  
Não.

Se sim, especifique a seguir a quantidade:

Se sim, especifique abaixo os tipos de atividade:

--

37. Houve cessão de uso da praia aos Estados, entidades sem fins lucrativos das áreas de educação, cultura, e às pessoas físicas ou jurídicas, em se tratando de interesse público ou social ou de aproveitamento ec  
Não.

Se sim, especifique abaixo as informações sobre estas cessões:

Finalidade	Beneficiado	
Pratica Esportiva	Aulas e jogos de Tênis	
Pratica Esportiva	aulas treinamentos e competições	
Pratica Esportiva	Futebol Amador, Socity e Areia	

**Nota:**

Se houver necessidade de mais espaço para preenchimento, encaminhe tabela com as mesmas informações via e-n com o título: "UF\_nome do município\_nome da praia\_37"

38. Há exploração de publicidade na área objeto do TAGP desta praia?  
Não.

Se sim, especifique abaixo as informações sobre estas ações:

Tem caráter educativo, informativo ou de orientação social? <b>Responda:</b> "Sim" ou	Indique o beneficiado. <b>Responda:</b> "PF - Pessoa Física", "PJ - Pessoa Jurídica" ou "OP - Órgão Público".
--	--

"Não".	

**Nota:**

*Se houver necessidade de mais espaço para preenchimento, encaminhe tabela com as mesmas informações via e-mail com o título: "UF\_nome do município\_nome da praia\_38"*

*Se sim, encaminhe fotos de comprovação das ações de publicidade existentes via e-mail à SPU ([nugep-spu](mailto:nugep-spu@sp.gov.br)) o título: "UF\_nome município\_nome da praia\_38"*

39. Neste ano, foram apontadas irregularidades pela SPU a nível federal ou estadual na área objeto do TAGI Não.

*Se sim, especifique a seguir a quantidade de irregularidades:*

*Especifique abaixo os tipos de irregularidades:*

*Especifique a seguir a quantidade de irregularidades **que foram corrigidas e/ou adequadas:***

*Especifique os tipos de irregularidades **que foram corrigidas e/ou adequadas:***

- 40. Indique o número de demolições realizadas neste ano na área objeto do TAGP:
- 41. Indique o número de remoções realizadas neste ano na área objeto do TAGP:
- 42. A praia recebeu algum financiamento para implantação de projetos urbanísticos e/ou turísticos?  
Não.

*Se sim, especifique a seguir este(s) financiamento(s):*

- 43. *Por favor, encaminhe um mapa esquemático da praia contendo os itens apontados neste questionário. Envie via e-mail à SPU ([nugep-spu@planejamento.gov.br](mailto:nugep-spu@planejamento.gov.br)) com o título: "UF\_nome do município\_nome d*

**RELATÓRIO DE GESTÃO DE  
PRAIAS MARÍTIMAS URBANAS**

a da Atalaia

**AMBIENTAL**

	Esfera de gestão (Federal, Estadual ou Municipal)	Distância da praia (km)

*ambiental de preservar os recursos hídricos,  
assegurar o bem-estar das populações humanas,  
is.*

aia do Viral) com alguns pontos de vegetação de restinga

*do incluir orlas de interesse especial.*




*; de ocupação recente, paisagens parcialmente  
os usos são compatíveis com a conservação*

*is, multiplicidade de usos e alto potencial de  
le os usos não podem ser exigentes quanto*


*o regulamentada da faixa de  
s.*

*ara os comerciantes que*

*comerciantes.*




**ACESSO PÚBLICO**



o

|



Aproximadamente 2,5 km





Encaminhar fotos



*\_nome do município\_nome da praia\_19"*

Entre 50L e 1 tonelada

200 L



de praias e rios. Durante os eventos, a comunidade é



200m

1000

3000

Categoria C

*tensa.*

*ades de grandes centros urbanos.*

**similares?**

	Número da autorização	Quantidade de autorizações deste tipo na mesma autorização
		22
		23
		24
		8
		12
		9
		4
		2
		4

como arenas ou palanques

	Número da permissão	Quantidade de permissões deste tipo na mesma permissão
		32
		21
		19
		17
		28
		5
		14
		1

nail à SPU ([nugep-spu@planejamento.gov.br](mailto:nugep-spu@planejamento.gov.br))

s móveis?



nail à SPU ([nugep-spu@planejamento.gov.br](mailto:nugep-spu@planejamento.gov.br))

, assistência social ou saúde  
econômico de interesse nacional?

Número da cessão de uso	Duração	Pemissão gratuita (G) ou onerosa
	Periódica	Gratuita
	Periódica	Gratuita
	Indeterminada	Gratuita

nail à SPU ([nugep-spu@planejamento.gov.br](mailto:nugep-spu@planejamento.gov.br))


Constam nomes, símbolos ou imagens que caracterizem promoção pessoal de autoridade, servidores públicos ou qualquer outra pessoa jurídica?	Pactuado no Plano de Gestão Integrada da Orla Marítima? <b>Resposta:</b> "Sim" ou "Não".
--	---

<b>Responda: "Sim" ou "Não".</b>	

mail à SPU ([nugep-spu@planejamento.gov.br](mailto:nugep-spu@planejamento.gov.br))

[nu@planejamento.gov.br](mailto:nu@planejamento.gov.br)) com

P desta praia?



0

0



'a praia\_43''



